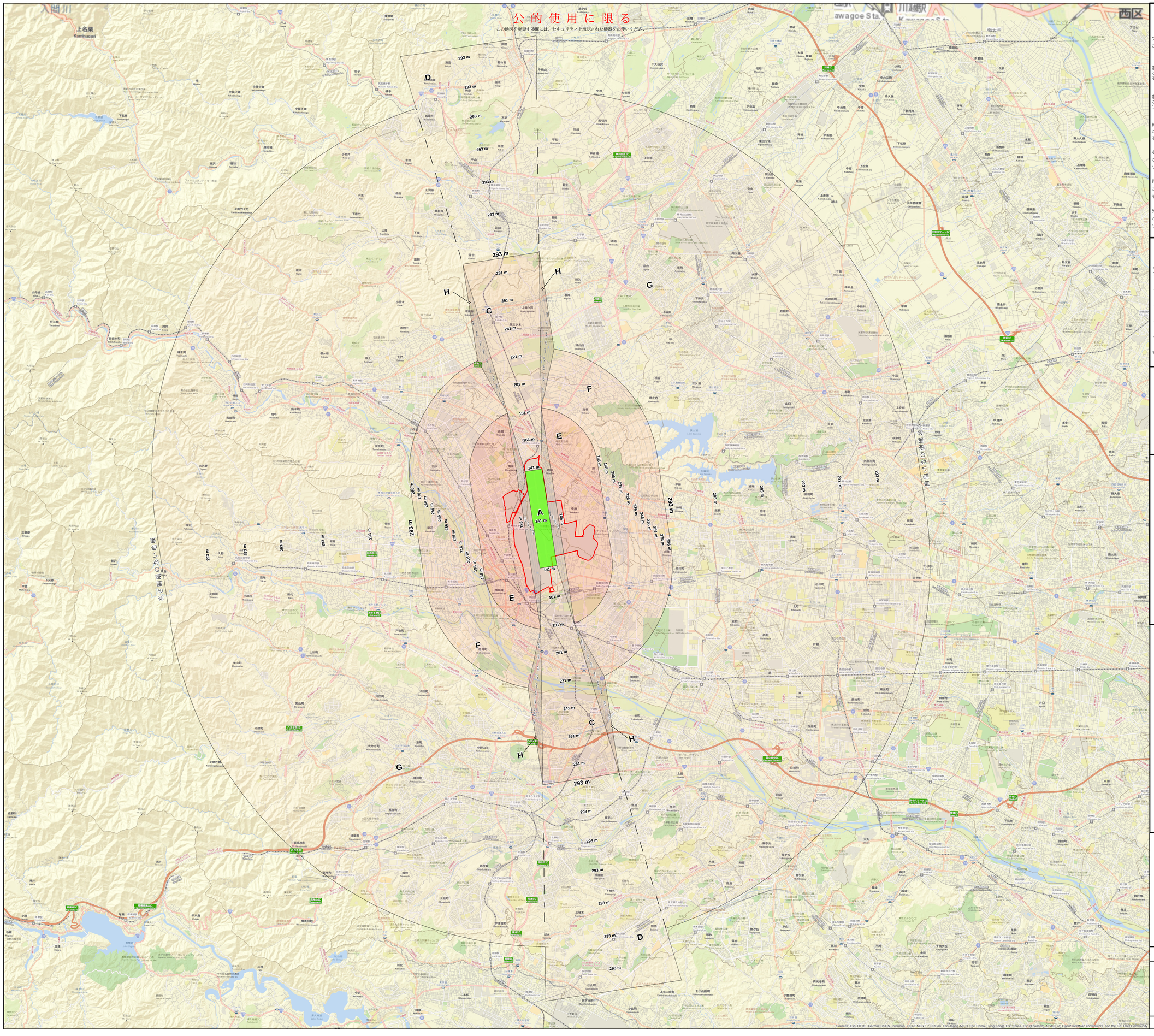

各ゾーンの説明

プライマリーサーフェス (ゾーンA)：
このゾーンは横田飛行場の滑走路であり、基準標高は141メートルです。

進入表面 (ゾーンC)：
このゾーンの始まりはゾーンAの北と南の境界線にあり、
そこから距離1000メートルごとに20メートルずつ上昇していきます。

進入表面 (水平面) (ゾーンD)：
このゾーンの始まりはゾーンCの境界線の外側で、
ゾーン全体で293メートルの高さ制限があります。

転移表面 (ゾーンH):
このゾーンはゾーンAとゾーンCの境界線上にあり、
そこから距離70メートルごとに、10メートルずつ上昇していきます。

水平表面 (ゾーンB)：
このゾーンの始まりはゾーンHの境界線の外側で、
ゾーン全体で186メートルの建造物等の高さ制限があります。

円錐表面 (ゾーンF)：
このゾーンの始まりはゾーンEの境界線の外側で、
そこから距離200メートルごとに10メートルずつ上昇していきます。

外側水平表面 (ゾーンG)：
このゾーンの始まりはゾーンFの境界線の外側で、
ゾーン全体で293メートルの建造物等の高さ制限があります。

各ゾーンの基本データ

＊ゾーンA、　ゾーンD、　ゾーンE、　及び　ゾーンGはすべて
ゾーン全体で高さ制限が設定されています。

－ゾーンA　（プライマリーサーフェス）の基準標高は141メートルです。

－ゾーンD　（進入表面）の高さ制限は293メートルです。

－ゾーンE　（水平表面）の基準標高は186メートルです。

－ゾーンG　（外側水平表面）の高さ制限は293メートルです。

＊すべての高度は、平均海面値を基線として使用しています。

記号

- ゾーンA:プライマリーサーフェス
- ゾーンB:転移表面
- ゾーンC:進入表面
- ゾーンD:進入表面（水平面）
- ゾーンG:外側水平表面
- ゾーンE:水平表面
- ゾーンF:円錐表面
- 米軍横田基地

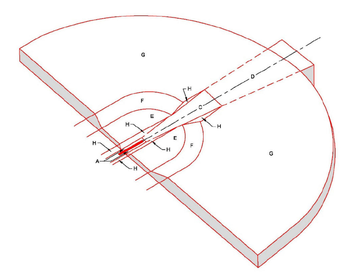

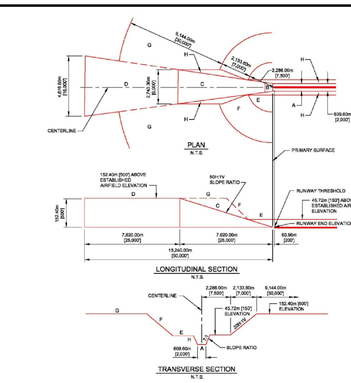

®

Scale: 1:41,000

Magnetic
Declination: 7.50° West of True North

0 4,750 9,500 19,000 Feet

0 1,900 3,800 7,600 Meters

Map Projection: Universal Transverse Mercator
UTM Zone 54 North
Datum: WGS 84
Units: Meters
Spheroid (Ellipsoid): WGS 84

The geospatial information displayed on this map has been compiled using photogrametric methods based on aerial photography ranging from January 2000 to November 2015. Updates are being performed using resource grade GPS equipment.

DEPARTMENT OF THE AIR FORCE

Imaginary Surface Map Construction Height Limits Yokota Air Base, Japan

Created: Apr 2021

Air Force Map CUS; Imaginary Surface Area Map

Map View: **Cus**

This map was developed by the Geo Integration Office, 374CES/CENME, 225-3284 E-mail: 374ces.geobase@us.af.mil

Document Path: T:\CENME\3. Special Projects\10_1_2020_Imaginary\Imaginary Surface (working)\ARCH E-36x48_PORTRAIT.mxd